



ព្រះរាជាណាចក្រកម្ពុជា

ជាតិ សាសនា ព្រះមហាក្សត្រ



ក្រសួងកសិកម្ម រុក្ខាប្រមាញ់ និង នេសាទ



លេខ...០៧៧២..... ប្រក.កសក

ប្រកាស

ស្តីពី

ការបង្កើតនិងការគ្រប់គ្រងតំបន់ព្រៃសហគមន៍ក្នុងខេត្តកែប

រដ្ឋមន្ត្រីក្រសួងកសិកម្ម រុក្ខាប្រមាញ់ និងនេសាទ

- បានឃើញរដ្ឋធម្មនុញ្ញនៃព្រះរាជាណាចក្រកម្ពុជា
- បានឃើញព្រះរាជក្រឹត្យលេខ នស/រកត/០៩០៨/១០៥៥ ចុះថ្ងៃទី២៥ ខែកញ្ញា ឆ្នាំ២០០៨ ស្តីពីការតែងតាំងរាជរដ្ឋាភិបាល នៃព្រះរាជាណាចក្រកម្ពុជា
- បានឃើញព្រះរាជក្រមលេខ ០២/នស/៩៤ ចុះថ្ងៃទី២០ ខែកក្កដា ឆ្នាំ១៩៩៤ ដែលប្រកាសឲ្យប្រើច្បាប់ស្តីពីការរៀបចំ និងការប្រព្រឹត្តទៅនៃគណៈរដ្ឋមន្ត្រី
- បានឃើញព្រះរាជក្រមលេខ នស/រកម/០១៩៦/១៣ ចុះថ្ងៃទី២៤ ខែមករា ឆ្នាំ១៩៩៦ ដែលប្រកាសឲ្យប្រើច្បាប់ស្តីពីការបង្កើតក្រសួងកសិកម្ម រុក្ខាប្រមាញ់ និងនេសាទ
- បានឃើញព្រះរាជក្រមលេខ នស/រកម/០៨០២/០១៦ ចុះថ្ងៃទី៣១ ខែសីហា ឆ្នាំ២០០២ ដែលប្រកាសឲ្យប្រើច្បាប់ស្តីពីព្រៃឈើ
- បានឃើញអនុក្រឹត្យលេខ ១៧ អនក្រ.បក ចុះថ្ងៃទី០៧ ខែមេសា ឆ្នាំ២០០០ ស្តីពីការរៀបចំនិងការប្រព្រឹត្តទៅរបស់ក្រសួងកសិកម្ម រុក្ខាប្រមាញ់ និងនេសាទ
- បានឃើញអនុក្រឹត្យលេខ ១៨៨ អនក្រ.បក ចុះថ្ងៃទី១៤ ខែវិច្ឆិកា ឆ្នាំ២០០៨ ស្តីពីការកែសម្រួលអគ្គនាយកដ្ឋាននៃក្រសួង ទៅជាអគ្គលេខាធិការដ្ឋាន ការដំឡើងរដ្ឋបាលព្រៃឈើ រដ្ឋបាលជលផល ឲ្យមានថ្នាក់ស្នើអគ្គនាយកដ្ឋាន ការដំឡើងនាយកដ្ឋានគ្រួសារស្រូវនិងកែលំអដឹកសិកម្មឲ្យទៅជាអគ្គនាយកដ្ឋានកសិកម្ម និងការកែសម្រួលអគ្គនាយកដ្ឋានចម្ការកៅស៊ូទៅជាអគ្គនាយកដ្ឋានកៅស៊ូស្ថិតនៅក្រោមការគ្រប់គ្រងរបស់ក្រសួងកសិកម្ម រុក្ខាប្រមាញ់ និងនេសាទ
- បានឃើញអនុក្រឹត្យលេខ ៧៩ អនក្រ.បក ចុះថ្ងៃទី០២ ខែធ្នូ ឆ្នាំ២០០៣ ស្តីពីការគ្រប់គ្រងសហគមន៍ព្រៃឈើ
- បានឃើញប្រកាសលេខ២១៩ប្រក.កសក ចុះថ្ងៃទី២១ ខែកក្កដា ឆ្នាំ២០០៦ ស្តីពីគោលការណ៍ណែនាំអំពីសហគមន៍ព្រៃឈើ
- តាមសំណើរបស់ប្រតិភូរាជរដ្ឋាភិបាលទទួលបន្ទុកប្រធានរដ្ឋបាលព្រៃឈើ

សម្រេច

ប្រការ ១..

បង្កើតតំបន់ព្រៃសហគមន៍ក្នុងខេត្តកែប សម្រាប់ធ្វើការគ្រប់គ្រងប្រកបដោយនិរន្តរភាព តាមលក្ខណៈសហគមន៍ព្រៃឈើ ដែលមានទីតាំងស្ថិតនៅក្នុងផ្នែករដ្ឋបាលព្រៃឈើកែបនៃខណ្ឌ រដ្ឋបាលព្រៃឈើកំពត ។

ប្រការ ២..

ការបង្កើតតំបន់ព្រៃសហគមន៍នេះមានគោលបំណង ៖

- គ្រប់គ្រង ប្រើប្រាស់ ការពារ ថែរក្សា អភិរក្សជីវចម្រុះ និងអភិវឌ្ឍព្រៃសហគមន៍ឲ្យមាន និរន្តរភាព
- ប្រើប្រាស់ផល អនុផលព្រៃឈើ ជាលក្ខណៈប្រពៃណីសម្រាប់ការរស់នៅទំនៀមទម្លាប់និង ជំនឿសាសនា
- ទាញយកផល អនុផលព្រៃឈើ ស្របតាមលទ្ធភាពធនធាន និងសក្តានុពលព្រៃសហគមន៍
- គាំទ្រដល់គោលនយោបាយរបស់រាជរដ្ឋាភិបាលក្នុងការកាត់បន្ថយភាពក្រីក្រ ។

ប្រការ ៣..

តំបន់ព្រៃសហគមន៍ក្នុងខេត្តកែបនៃប្រកាសនេះមានមួយ(១)សហគមន៍ព្រៃឈើ ដែលមានផ្ទៃ ដីមួយកន្លែងសរុបចំនួន៣៦៦ (បីរយហុកសិបប្រាំមួយ)ហិកតា ដូចមានក្នុងផែនទីភ្ជាប់ជាឧបសម្ព័ន្ធ១ នៃប្រកាសនេះ និងជាប្រព័ន្ធខ្សែព្រំបិទជិតកំណត់ដោយចំណុចគោលនិងនិយាមកាដូចបានកំណត់ ក្នុងឧបសម្ព័ន្ធ២នៃប្រកាសនេះ ។ ក្នុងករណីមានការចាំបាច់ ព្រំប្រទល់ព្រៃសហគមន៍ដូចបានកំណត់ ក្នុងឧបសម្ព័ន្ធ២នៃប្រកាសនេះ អាចកែសម្រួលបានតាមការជាក់ស្តែង។

ប្រការ ៤..

ដំណើរការរៀបចំនិងការប្រព្រឹត្តទៅនៃសហគមន៍ព្រៃឈើក្នុងតំបន់ព្រៃសហគមន៍នៃប្រកាស នេះ ត្រូវអនុវត្តតាមនីតិវិធីដូចបានកំណត់នៅក្នុងច្បាប់ស្តីពីព្រៃឈើ អនុក្រឹត្យស្តីពីការគ្រប់គ្រង សហគមន៍ព្រៃឈើ និងប្រកាសស្តីពីគោលការណ៍ណែនាំអំពីសហគមន៍ព្រៃឈើ ។

ប្រការ ៥..

ប្រកាស ឬសេចក្តីសម្រេចទាំងឡាយណាដែលមានខ្លឹមសារផ្ទុយនឹងប្រកាសនេះត្រូវទុកជា និរាករណ៍ ។

ប្រការ ៦..

អគ្គលេខាធិការ អគ្គាធិការ នាយកខុទ្ទកាល័យ ប្រធានរដ្ឋបាលព្រៃឈើ ប្រធាននាយកដ្ឋាន នីតិកម្មកសិកម្ម ប្រធាននាយកដ្ឋានផែនការនិងស្ថិតិ ប្រធានអង្គភាពក្រោមឱវាទក្រសួងកសិកម្ម រុក្ខាប្រមាញ់ និងនេសាទ ដែលពាក់ព័ន្ធ និងប្រធានមន្ទីរកសិកម្ម ខេត្តកែប ត្រូវអនុវត្តប្រកាសនេះតាម ភារកិច្ចរៀងៗខ្លួនចាប់ពីថ្ងៃចុះហត្ថលេខាតទៅ ។

រាជធានីភ្នំពេញ ថ្ងៃ ទី ១២ ខែ មេសា ឆ្នាំ ២០១៣



កន្លែងទទួល

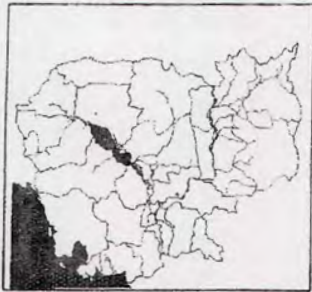
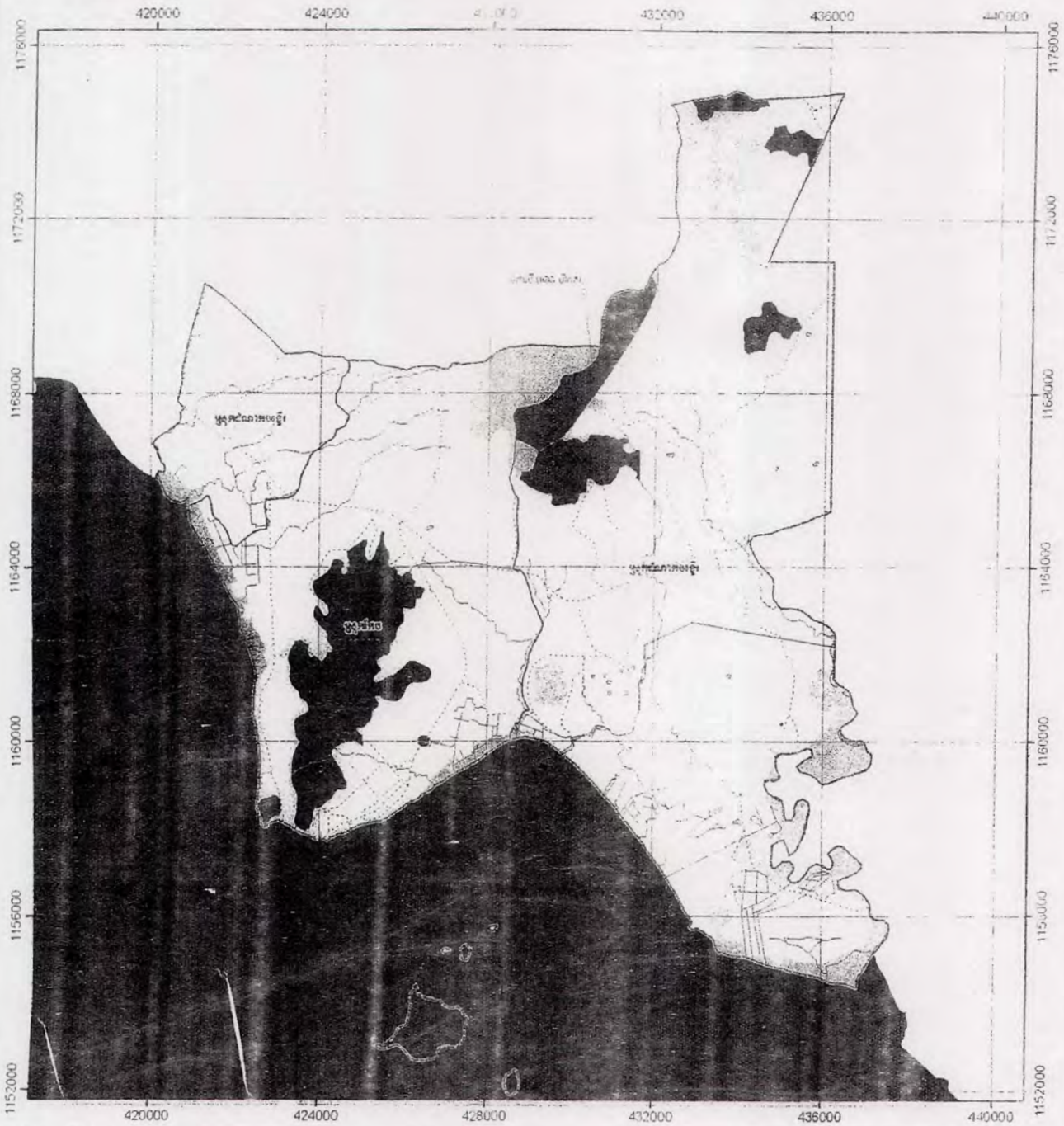
ជំនុំ-ការ

- ក្រសួងព្រះបរមរាជវាំង
- អគ្គលេខាធិការដ្ឋានព្រៃឈើ
- អគ្គលេខាធិការដ្ឋានរដ្ឋសភា
- ទីស្តីការគណៈរដ្ឋមន្ត្រី
- ក្រសួងមហាផ្ទៃ
- ក្រសួងការពារជាតិ
- ក្រសួងសេដ្ឋកិច្ច និងហិរញ្ញវត្ថុ
- ក្រសួងរៀបចំដែនដី នគរូបនីយកម្ម និងសំណង់
- ក្រសួងបរិស្ថាន
- សាលាខេត្តកែប
- ដូចប្រការ ៦
- ឯកសារ កាលប្បវត្តិ

ឧបសម្ព័ន្ធ ១ : ភ្ជាប់ប្រកាសលេខ ០៧៧២ ប្រកាសលេខ ០១៤៧ ថ្ងៃ ទី ១២ ខែ មេសា ឆ្នាំ ២០១៣




ផែនទី ទីតាំងព្រំដែនសហគមន៍ភ្នំខេត្តកែប



សញ្ញាសម្គាល់

| | | |
|-------------------|-------------------------|-----------------------|
| ● ទីតាំងខេត្ត | — ផ្លូវទឹក | ■ ព្រៃពាក់កណ្តាលស្រោង |
| — ព្រំប្រទល់ខេត្ត | ■ ព្រំប្រទល់ព្រៃសហគមន៍ | ■ ព្រៃព្យាបាល |
| — ព្រំប្រទល់ស្រុក | ■ សមុទ្រ | ■ ព្រៃជ្រៃដុះ |
| — ព្រំប្រទល់ឃុំ | ■ គម្របព្រៃឈើឆ្នាំ ២០០២ | ■ ដីក្តាន់ស្រែ |
| — ផ្លូវ | ■ ព្រៃស្រោង | |


 Coordinate Systems
 Zone: 48P
 Projection: UTM
 Map Datum: Indian 1960
 ១០០០ម ១៩០.០០០
 ២ ៤
 គិតជាម៉ែត្រ



១៧

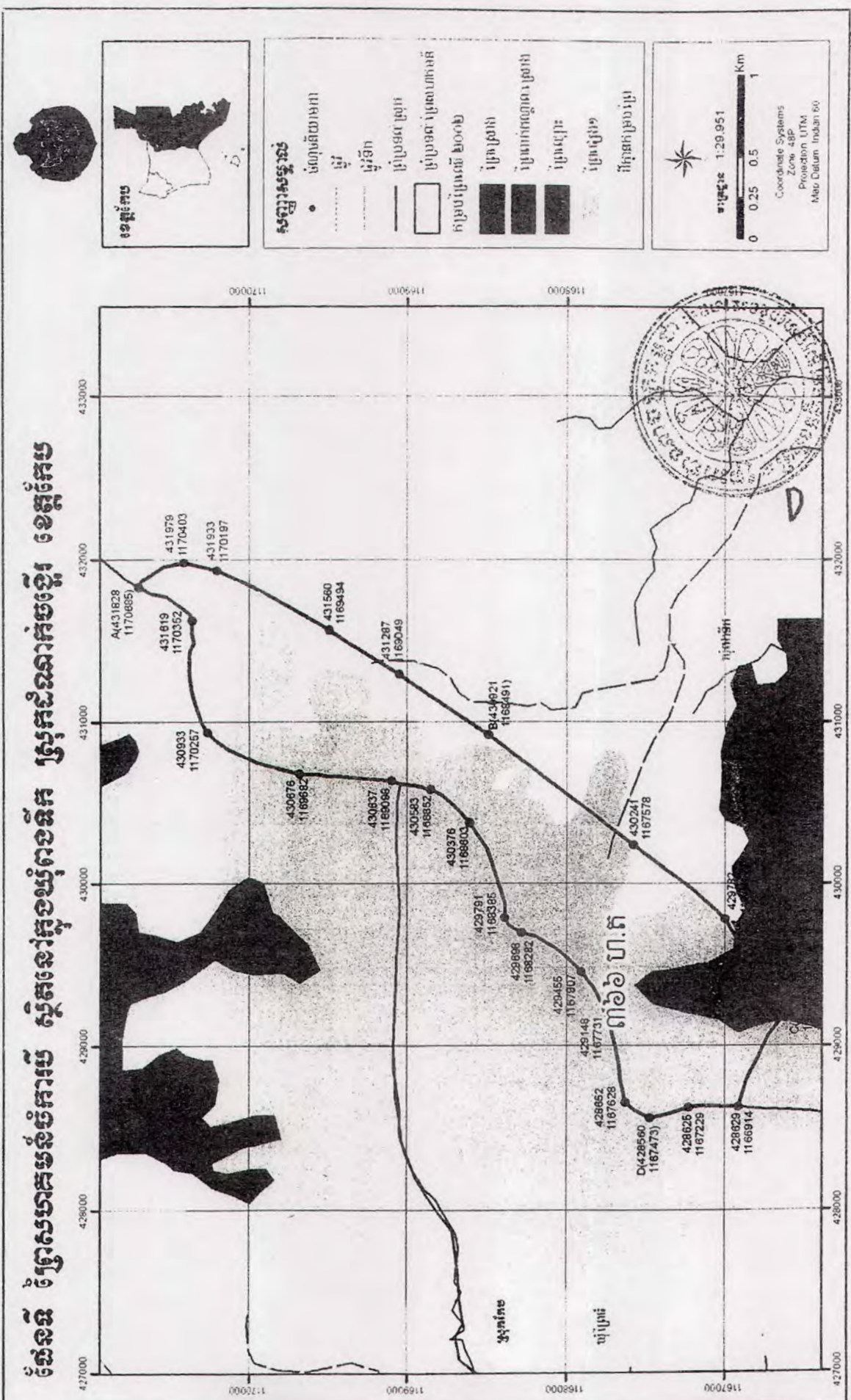
ឧបសម្ព័ន្ធ ២ ៖ ភ្ជាប់ប្រកាសលេខ ..១.ស.២... (ឃ.ក.ក.ស.ក..... ១៖ ថ្ងៃទី ១៧... ខែ ..សុ.សុ.៖..... ឆ្នាំ...១៣.១.១៣.....

ទីតាំងព្រៃសហគមន៍ក្នុងខេត្តកែប

| ល.រ | ឈ្មោះសហគមន៍ ព្រៃឈើ | ផ្ទៃដី (ហិកតា) | ចំណុចនិយាមកា ទីតាំងព្រៃសហគមន៍ | | | | ចំនួន ភូមិ | ឈ្មោះ ឃុំ | ឈ្មោះ ស្រុក | ផ្នែករដ្ឋបាល ព្រៃឈើ |
|------|-----------------------|-------------------|--|--|--|--|---------------|--------------|----------------|------------------------|
| ១ | ចំការបី | ៣៦៦ | 431979 1170403 431933 1170197 431560 1169494 431287 1169049 430921 1168491 430241 1167578 | 429782 1167000 429179 1166634 428629 1166914 428625 1167229 428560 1167473 428652 1167628 | 429148 1167731 429455 1167907 429698 1168282 429791 1168385 430376 1168603 430583 1168852 | 430637 1169098 430676 1169682 430933 1170257 431619 1170352 431828 1170685 | ១ | ពងទឹក | ដំណាក់ចង្កើរ | កែប |
| សរុប | | ៣៦៦ | | | | | ១ | ១ | ១ | ១ |



CA



គ